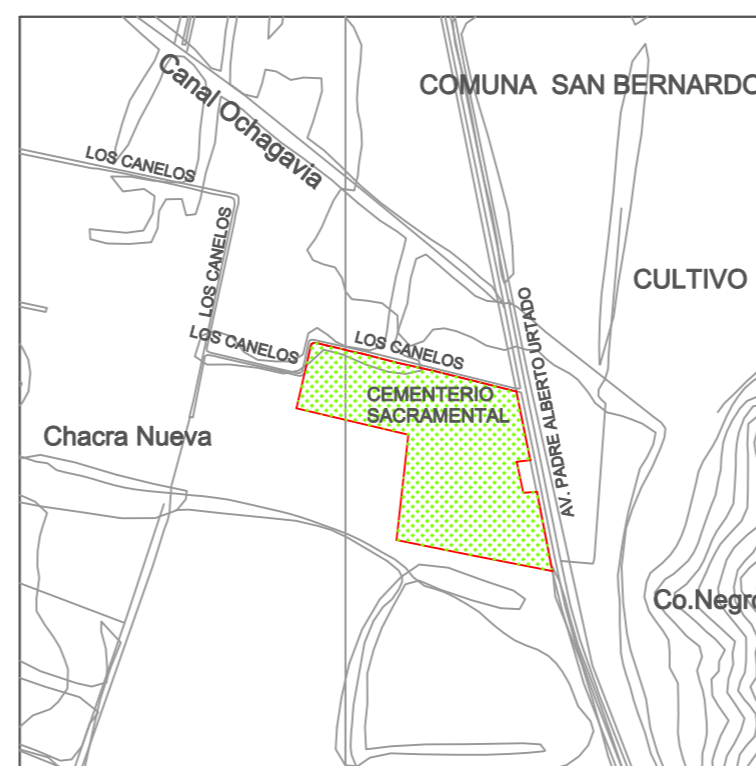


SITUACION QUE SE APRUEBA Escala 1/2.000



SITUACION QUE SE APRUEBA Escala 1/10.000



SITUACION QUE SE APRUEBA Escala 1/10.000

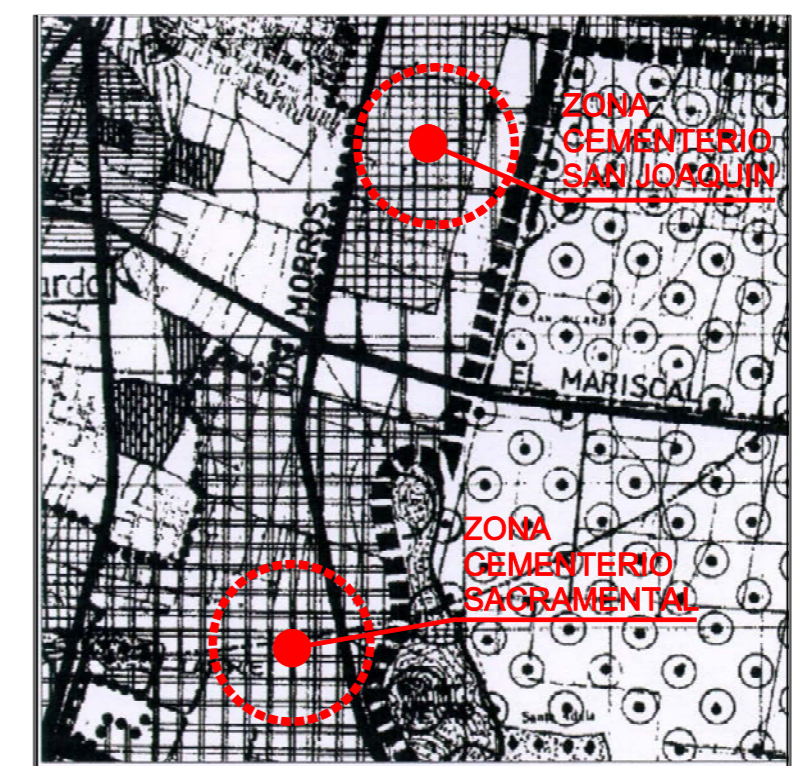
SIMBOLOGIA

- AREA VERDE COMPLEMENTARIA EQUIPAMIENTO DEPORTIVO Y AREA VERDE (Art. 5.2.4.1.)**
- ZONA HABITACIONAL MIXTA (Art. 3.1.1.1.)**
- AREA VERDE (Art. 3.1.1.4.)**
- AREA VERDE COMPLEMENTARIA CEMENTERIO PARQUE (Art. 5.2.4.2.)**



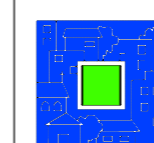
PRMS/SITUACION ANTERIOR Escala 1/50.000

- EQUIPAMIENTO DEPORTIVO Y AREA VERDE**



PRMS/SITUACION ANTERIOR Escala 1/50.000

- AREA URBANIZABLE MIXTA**
- AREA URBANIZABLE MIXTA**



MINISTERIO DE VIVIENDA Y URBANISMO
SECRETARIA MINISTERIAL METROPOLITANA
UNIDAD DE DESARROLLO URBANO E INFRAESTRUCTURA

PLAN REGULADOR METROPOLITANO DE SANTIAGO

MODIFICACION MPRMS 56
MODIFICA USOS DE SUELO-SECTOR TITAN E
INCORPORA NUEVAS AREAS VERDES COMPLEMENTARIAS
COMUNAS ESTACION CENTRAL Y SAN BERNARDO

APROBACION GOBIERNO REGIONAL METROPOLITANO - CONSEJO REGIONAL

APROBADO POR RESOLUCION N°

D.O.

FRANCISCO FERNANDEZ MUENA

SECRETARIO EJECUTIVO

CONSEJO REGIONAL METROPOLITANO

XIMENA RINCÓN GONZÁLEZ

Presidente

CONSEJO REGIONAL METROPOLITANO DE SANTIAGO

SECRETARIA MINISTERIAL METROPOLITANA DE VIVIENDA Y URBANISMO

ALBERTO CARVACHO DUARTE
JEFE AREA PLANEACION PRMS

JAVIER WOOD LARRAIN
JEFE UNIDAD DESARROLLO URBANO

VERONICA SERRANO MADRID
SECRETARIA MINISTERIAL METROPOLITANO

ENCARGADO MODIFICACION:
Arqto: Adriana Pérez Palacios

N° PLANO
RM-PRM-05-1A/56

Dibujo/Edición: Digital
Rubén D. Lizama Díaz

Fecha
JUNIO 2005

Norte:
Escala
1/2.000
1/10.000

