

ORD. Nº 1500 / 7 /2020

ANT: -Ord. N°3120 de fecha 28.10.2020 de SEREMI MINVU RM.
-Antecedentes Modificación MPRMS 104 Vialidad Metropolitana en link geoaccion.cl/mprms104-diagnostico-ac.

MAT: -Envía Informe de revisión a los antecedentes análisis de alternativa "Modificación PRMS 104, Vialidad Metropolitana".

Recoleta, 11 Enero de 2020

DE: LUIS MOREIRA URIBE
DIRECTOR SECPLA
MUNICIPALIDAD DE RECOLETA.


PARA: MANUEL JOSE ERRAZURIZ
SECRETARIO MINISTERIAL METROPOLITANO DE VIVIENDA Y URBANISMO RM.

ATT: FLAVIO ONETO ANDIA
ARQUITECTO DEPARTAMENTO DESARROLLO URBANO
SEREMI DE VIVIENDA Y URBANISMO RM.

Junto con saludar y en el marco de la revisión realizada por nuestro Municipio a los antecedentes del análisis de alternativa "Modificación PRMS 104, Vialidad Metropolitana", se adjunta Informe de revisión respecto a la propuesta de vías expresas y troncales para nuestra comuna, las que fueron incorporadas según lo instruido en formulario dispuesto en link <https://geoaccion.cl/mprms104-diagnostico-ac/>.

Sin otro particular, saluda atentamente.




LUIS MOREIRA URIBE
DIRECTOR DE SECPLA
MUNICIPALIDAD DE RECOLETA


CMO/11.11.2020



Distribución: Destinatario; Av. Libertador Bernardo O´higgins n°874, piso 9°. Santiago, vía correo a Don Flavio Oneto, mail; fonetto@minvu.cl.




C.C: Dirección de Tránsito, Dirección SECPLA, DOM, archivo Asesoría Urbana.

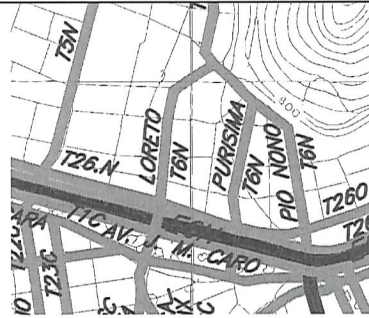
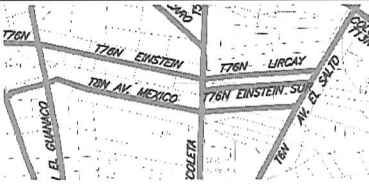



1769509


**INFORME ASESORIA URBANA
MODIFICACION MPRMS 104
VIALIDAD METROPOLITANA**

En relación a lo visto y revisado del Documento de trabajo y del KMZ, se indica lo siguiente:

"Modificación MPRMS 104"			
CUADRO 2 ANILLO DE CIRCUNVALACIÓN AMÉRICO VESPUCCIO			
Código	Vía	Documento de trabajo	KMZ
E8N	Avenida Américo Vespucio -Camino lo Boza - Río Mapocho	ok	ok
CUADRO 9.1 VIALIDAD TRONCAL CENTRO NORTE			
T1CN	SANTOS DUMONT -Av. Independencia - Montserrat 35 -Montserrat - Recoleta (Ensanche al sur) 25 -Recoleta - Av. Perú 35	Solo agregar Av. A Recoleta -Montserrat - Av. Recoleta (Ensanche al sur) 25 -Av. Recoleta - Av. Perú 35	
T8CN	EINSTEIN -Independencia - Av. Recoleta 30	Se solicita incorporar el tramo como continuidad la vía Lircay entre Av. Recoleta y Av. El Salto en 30 mts.	
T9CN	ZAPADORES -La Palmilla - Salitre 32 -María Eugenia - Av. El Salto 20	Se solicita ajustar la descripción del tramo ya que faltaría la descripción entre calle Salitre y María Eugenia (en línea roja punteada). Se solicita ampliar el ancho de faja en tramo Salitre - Av. El Salto en 32mt (por continuidad del tramo)	
T10CN	CARDENAL JOSE MARIA CARO -General Sandino - Av. Recoleta 30	ok	ok
T11CN	AV. PRINCIPAL IGNACIO CARRERA PINTO -Cardenal Caro-Américo Vespucio 30	ok	ok
T24CN	AV. EL GUANACO -Av. Américo Vespucio - Zapadores 40 -Zapadores - Dorsal 25	ok	ok

T25CN	<p>AVENIDA RECOLETA -Américo Vespucio - Víctor Cuiccuini 36 -Victor Cuiccuini - La Unión 40 -La Unión - Santos Dumont (ensanche al oriente) 30 -Santos Dumont - Río Mapocho 40</p>	<p>Corregir nombre: Donde dice: Cuiccuini debe decir Cuccuini. Se solicita ajustar el ancho del tramo Américo Vespucio - Victor Cucuini en 40 mts. (igualando el ancho de faja) Se debe ajustar descripción de tramos: -Santos Dumont- Antonia López de Bello 40 -Antonia López de Bello -Río Mapocho 70</p>	
T26CN	<p>AVENIDA EL SALTO -Américo Vespucio - Valdivieso 30 AVENIDA PERÚ -Valdivieso - Domínica 36 DOMINICA -Av. Perú - Pío Nono 35 PIO NONO -Dominica - Bellavista 30 -Bellavista - Río Mapocho 30 (ensanche al poniente)</p>	ok	
T27CN	<p>LORETO -Domínica - Río Mapocho 35</p>	<p>Revisar y analizar la definición del trazado considerando la línea recta para empalmar con Av. Perú directamente.</p>	
T28CN	<p>PROFESOR ZAÑARTU -Av. Independencia - Av. La Paz 20 AVENIDA LA PAZ -Profesor Zañartu - Río Mapocho 30</p>	<p>Se solicita extender el tramo de Profesor Zañartu como "La Unión" desde Av. La Paz - Av. Perú con 20 mts."</p>	
T29CN	<p>ARTESANOS -Av. Independencia - Av. Recoleta 30 AV. BELLAVISTA -Av. Recoleta - Loreto 30 -Loreto - Pío Nono (Costado Área verde) 25</p>	ok	
T30CN	<p>AVENIDA SANTA MARÍA -Av. Recoleta - Loreto 20 -Loreto - Pío Nono (costado área verde) 25</p>	ok	
T31CN	TUNEL SAN CRISTOBAL	ok	
CUADRO 10 ANILLO TRONCAL INTERMEDIO			
T33CN	<p>AVENIDA DORSAL ORIENTE -Av. Independencia - Av. Recoleta 60</p>	ok	
T34CN	<p>PEDRO DONOSO -Av. Recoleta - Av. El Salto 60</p>	<p>Se solicita modificar nombre de Pedro Donoso a Dorsal ya que luego de la ejecución del proyecto "Corredor Dorsal"</p>	

		se identifica la vía como Dorsal (Ex Pedro Donoso).	
T35CN	COLOMBIA (Par vial) -Av. El salto - Héroes de la Concepción 20 REINA DE CHILE (Par Vial) -Pedro Donoso - Héroes de la Concepción 20	Modificar la descripción del tramo -Pedro Donoso - Héroes de la Concepción debe decir: - Dorsal (ex Pedro Donoso) - Héroes de la Concepción	
T36CN	HEROES DE LA CONCEPCIÓN -Colombia - Túnel 30	ok	
T37CN	TUNEL SAN CRISTOBAL Héroes de la Concepción - Salida Túnel 40	ok	
OTROS			
Prms99 T6N	PURISIMA (Como par vial de Loreto)	Se solicita considerar mantener esta vía en PRMS104.	
Prms99 T76N	LIRCAY	Se solicita considerar mantener esta vía en PRMS104.	
Nuevo	VALDIVIESO	Se solicita considerar la vía Valdivieso entre Av. Recoleta - Av. Las Torres en 28 mt.	
Nuevo	AV. LAS TORRES	Se solicita considerar la vía Av. Las Torres entre Zapadores - Av. Valdivieso en 28 mt.	
Nuevo	AV. LA UNIÓN	Se solicita considerar la vía La Unión desde Av. La Paz - Av. Perú con 20 mts."	

Nuevo	AV. LOS TURISTAS	Se solicita considerar la vía Los Turistas desde Av. El Salto- Héroes de la Concepción con 20 mts."	
-------	------------------	---	---

Sin más que informar, saluda atentamente a Ud.


 CATHERINE MANRIQUEZ OSORIO
 ASESORA URBANISTA

LMU/CMO 08 de Enero de 2020

Destinatario: Flabio Onetto A., fonetto@minvu.cl, cc: participacion104@geoaccion.cl.

Imagen de respuesta Trabajo de Alternativa.

